

# НОВОСИБИРСКАЯ ОБЛАСТЬ: физико- и экономико- географическая характеристика





# Географическое положение Новосибирской области



Область расположена в юго-восточной части Западно-Сибирской равнины, главным образом, в междуречье Оби и Иртыша.

# Экономико-географическое положение

В Новосибирске расположен самый крупный за Уралом научно-образовательный комплекс и сформировался крупный центр современных деловых услуг межрегионального назначения. Область расположена на транссибирской железнодорожной магистрали, имеет хорошие транспортные связи с Казахстаном и Средней Азией.

## ТРАНССИБИРСКАЯ МАГИСТРАЛЬ





# Административно-территориальное устройство





# Природные условия и ресурсы

An aerial photograph showing a wide, winding river flowing through a lush green landscape. The river is dark and occupies the lower right portion of the frame. The surrounding land is a mix of dense green forests and open, grassy fields. In the distance, a small town or village is visible on the left side, with buildings and roads. The sky is overcast and grey.

Территория области постепенно повышается с запада на Восток, образуя несколько ступеней.

Здесь преобладает континентальный климат умеренных широт.

В общей сложности, на территории Новосибирской области располагается 523 месторождения различных полезных ископаемых, из которых 83 в настоящее время эксплуатируются.



# Проблемы рационального природопользования

- Лесные пожары
- Пожар на свалке
- Загрязнение атмосферы



# Заселение и хозяйственное освоение Новосибирской области



## Динамика смертности

Год	Число умерших на 1000 человек населения
1995	14,1
2000	14,1
2005	15,3
2010	13,9
2014	13,3

## Динамика рождаемости

Год	Число родившихся на 1000 человек населения
1995	8,5
2000	8,4
2005	10,6
2010	13,2
2014	14,1

## Динамика численности населения Новосибирской области

Год	Численность населения
1990	2 742 075
1995	2 732 352
2000	2 725 499
2005	2 662 315
2010	2 665 911
2015	2 746 822
2020	2 798 170



# Плотность населения — 15.36 чел./км<sup>2</sup>

## Урбанизация

Численность населения на начало года, тыс.чел.	2000	2005	2010	2017
Все население	2725,5	2666	2661,6	2799,6
городское население	2034,1	2012,5	2048	2193,8
сельское население	691,4	653,5	613,6	585,8

# Отраслевая структура экономики

## Структура хозяйств НСО



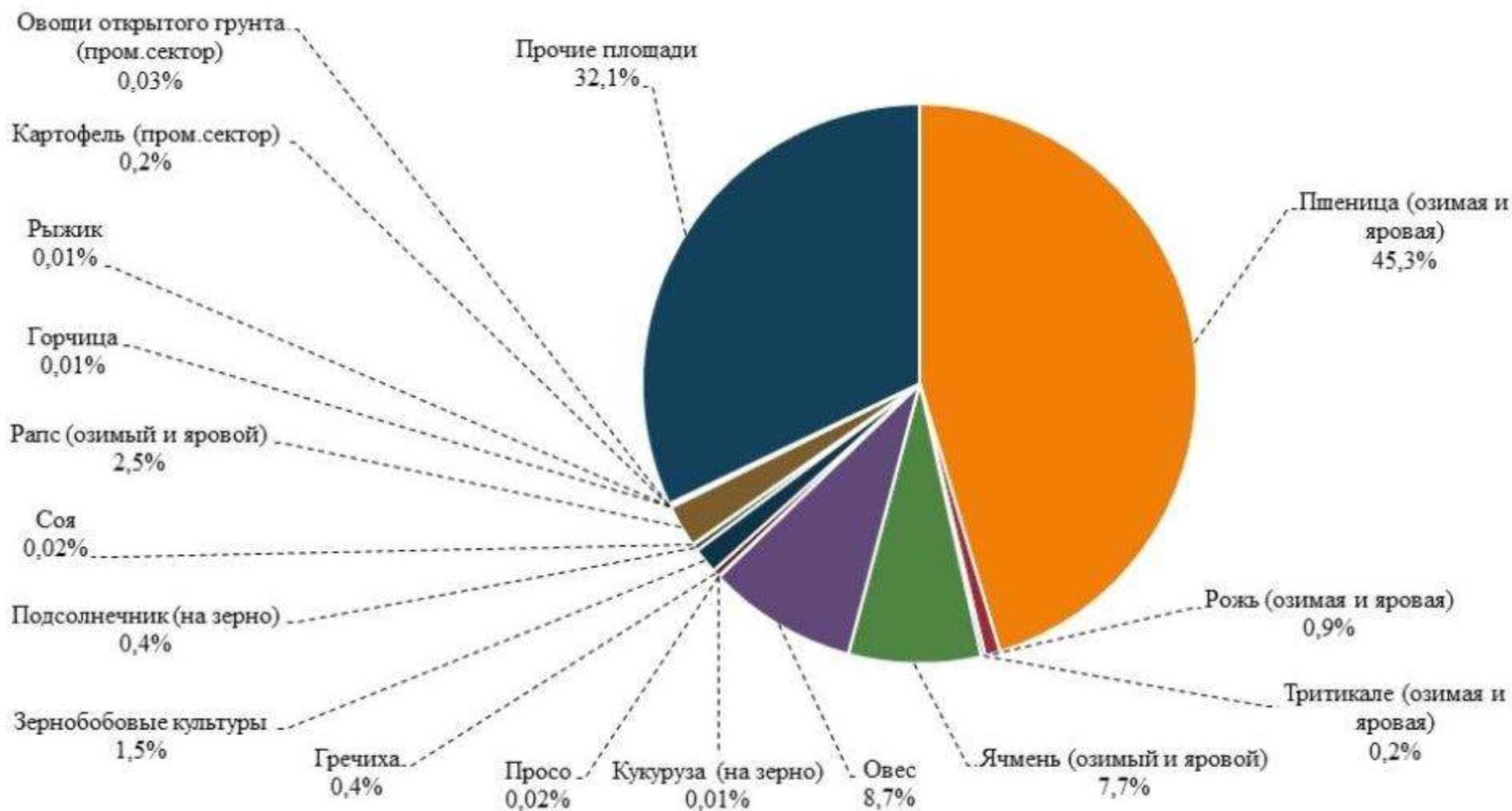


# Промышленность: структура и территориальная организация

- Машиностроение
- Приборостроение и инструменты
- Электроэнергетика
- Нефтехимическая и химическая промышленность
- Пищевая промышленность



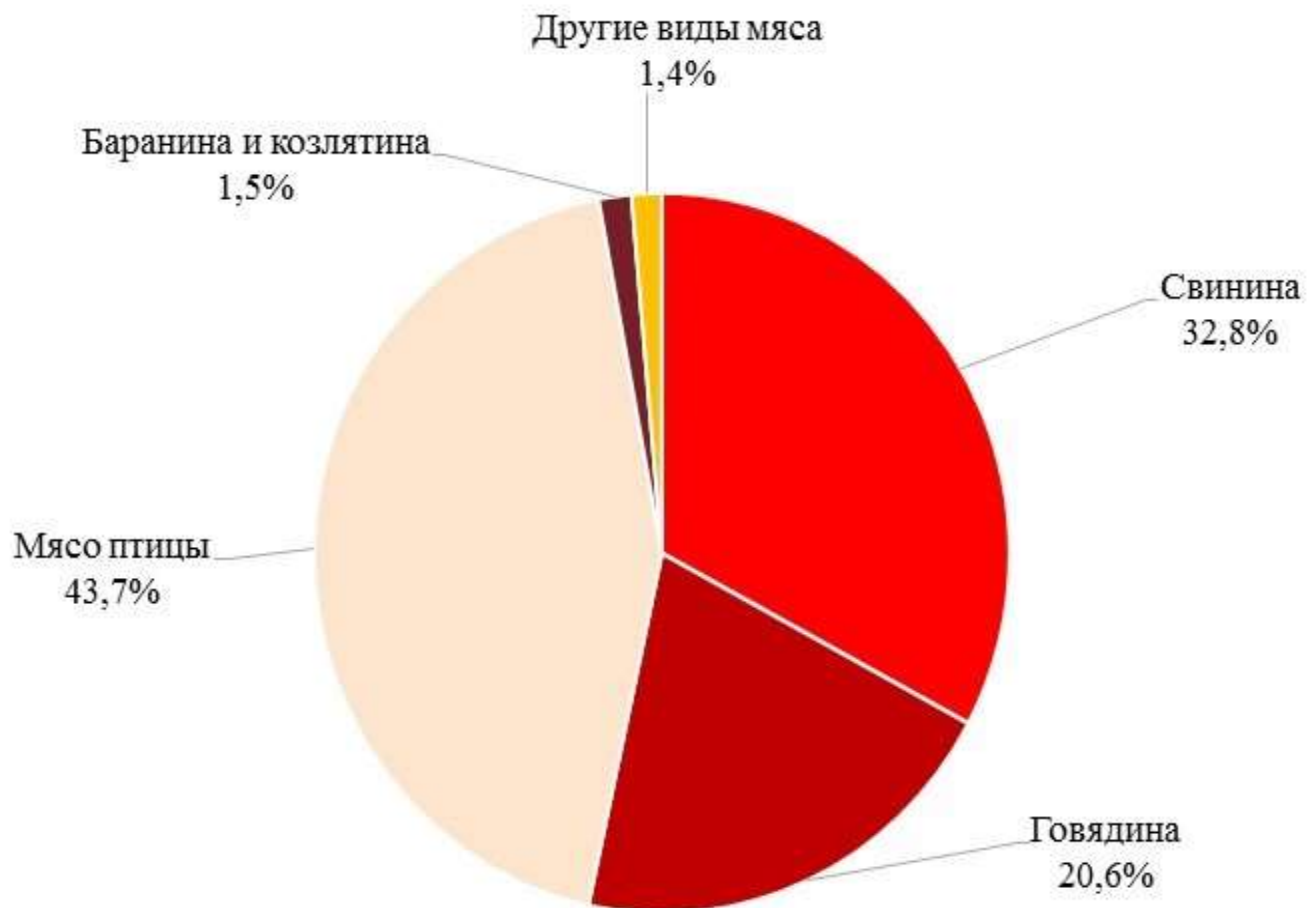
**Структура посевных площадей  
в Новосибирской области в 2015 году, %  
Общий размер площадей – 2 339,9 тыс. га**






## Структура производства мяса по виду в Новосибирской области в 2015 году, %

**Общий объем производства в убойном весе – 163,4 тыс. тонн**



# Транспорт: структура и территориальная организация



Новосибирск, являясь крупнейшим на востоке страны центром оптовой торговли, уж сегодня в оперативном режиме обслуживает десятки городов Сибири с общей численностью более 7-8 миллионов человек.



# Деятельность автомобильного транспорта Новосибирской области

	2014	2015	2016	2017	2018
Перевезено грузов автомобильным транспортом организаций всех видов деятельности, тыс. тонн <sup>1)</sup>	25230,0	23893,7	23105,4	19490,0	21940,1
из него на коммерческой основе (за плату)	4672,6	4172,8	5934,8	4906,0	8190,2
Грузооборот автомобильного транспорта организаций всех видов деятельности, тыс. тонно-километров <sup>1)</sup>	1556835,8	1450969,9	1873542,8	1743165,7	2572484,1
из него на коммерческой основе (за плату)	788879,2	797232,2	1229689,2	1143647,8	2090825,4
Перевезено пассажиров автобусами по маршрутам регулярных перевозок, тыс. человек <sup>2)</sup>	114965,8	176436,7	188380,3	199896,9	208845,8
Пассажирооборот автобусов по маршрутам регулярных перевозок, тыс. пасс-км <sup>2)</sup>	1981200,1	2274252,3	2659041,6	3106616,9	3141973,1



# Рекреационная сфера

- Крупнейшая река Сибири - Обь пересекает область на востоке. В области более 3000 озер. Самое крупное соленое озеро Западной Сибири – Чаны.
  - Горная страна Алтайско–Саянской системы.

Курортные ресурсы области составляют обнаруженные во многих районах месторождения термальных и высокотермальных иодо-бромных вод. Радоновые воды имеются близ поселка Колывань и в окрестностях г. Новосибирска.



# Перспективы развития Новосибирской области

- Превращение Новосибирска в главный транспортно-информационный узел Северной Азии.







Спасибо за внимание!